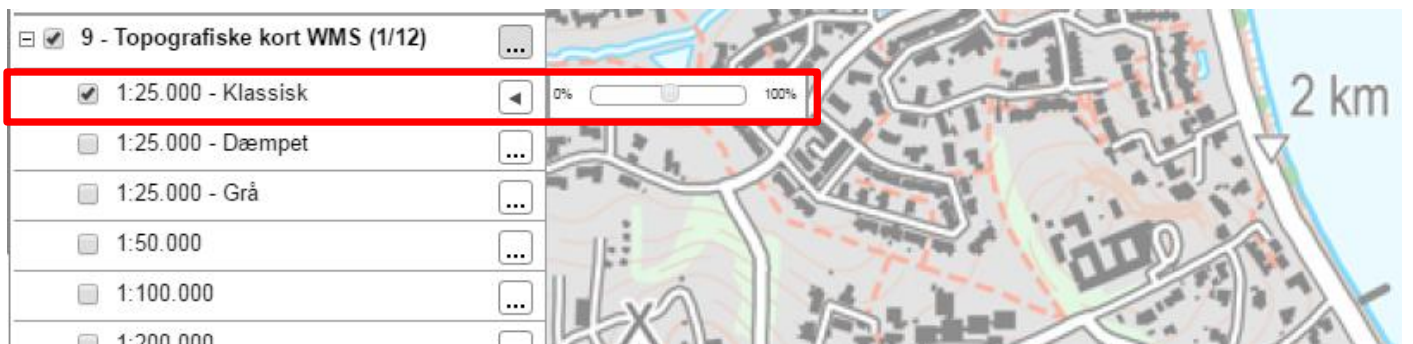


Grundkort og Luftfoto gennemsigtig

På Luftfoto, Topografiske kort, Terrænmodel og Grundkort er det muligt at

Topografiske kort

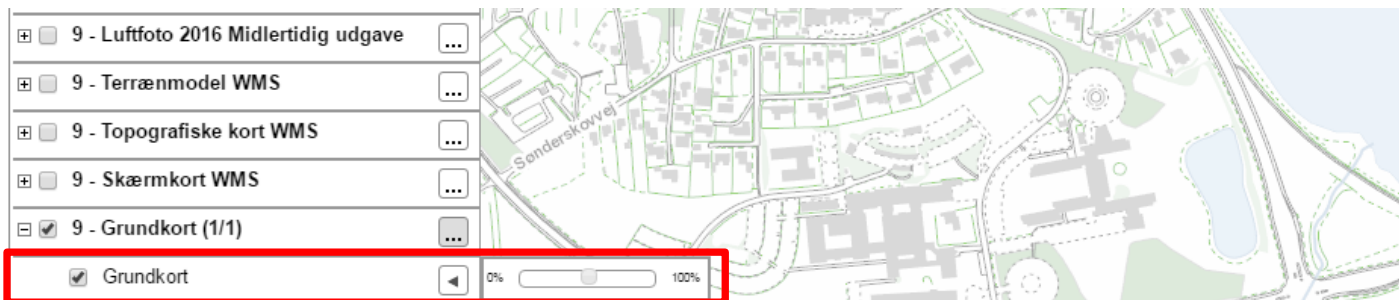


Luftfoto



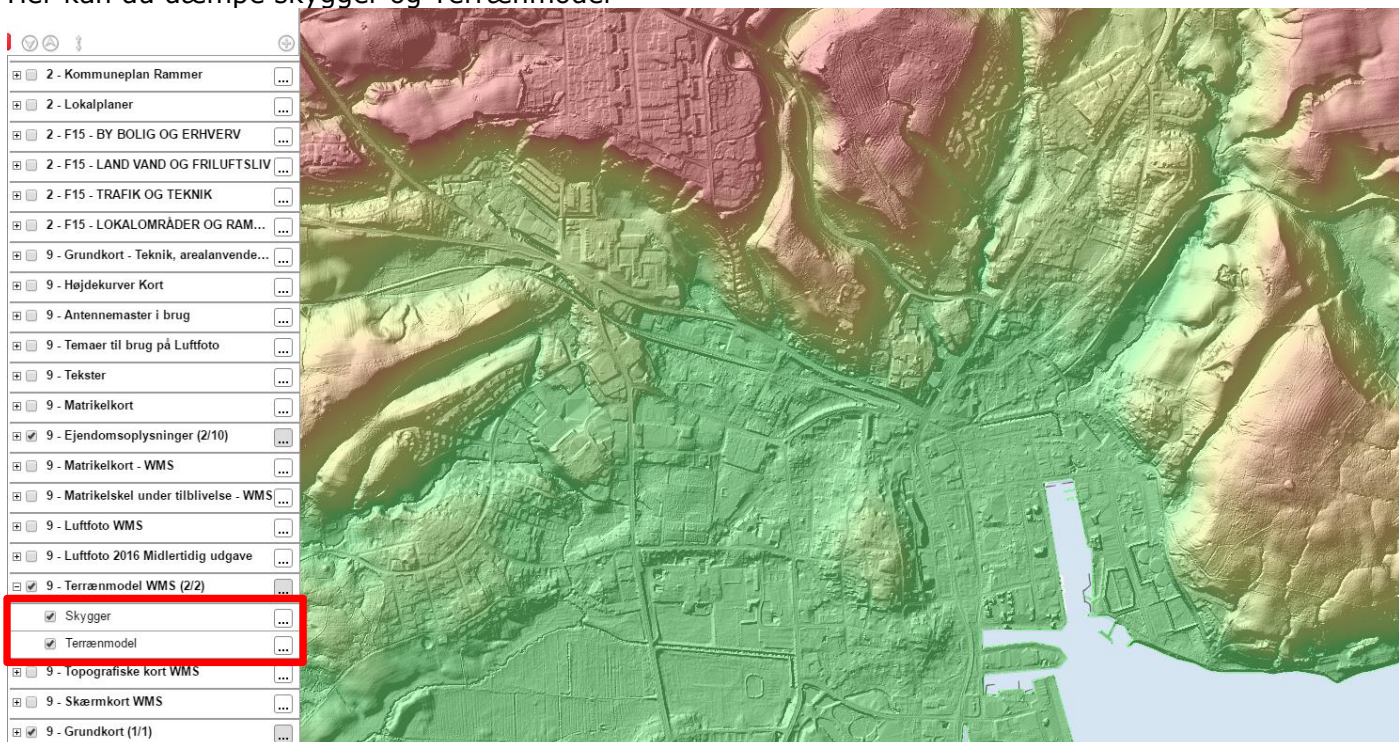
Grundkort





Terrænmodel

Her kan du dæmpe skygger og Terrænmodel



Grundkort og Terrænmodel

Det er muligt at kombinere temaerne, her er et eksempel på hvor Terrænmodellen er flyttet ned under Grundkortet og Grundkortet herefter er blevet dæmpet.

