

Eksporter data fra NetGIS i forskellige fil-formater

Indholdsfortegnelse

| | |
|-----------------------------------|---|
| Beskrivelse | 1 |
| Udvælgelse af data i NetGIS | 1 |
| Eksporter søgeresultat..... | 3 |
| Søgeresultat | 3 |

Beskrivelse

Det er muligt at eksportere data fra temaer i NetGIS til forskellige Fil-formater. Først laver man en forespørgsel for at finde de data man skal bruge hvorefter man eksporterer forespørgslen til det ønskede filformat.

Det er muligt at eksportere til følgende filformater:

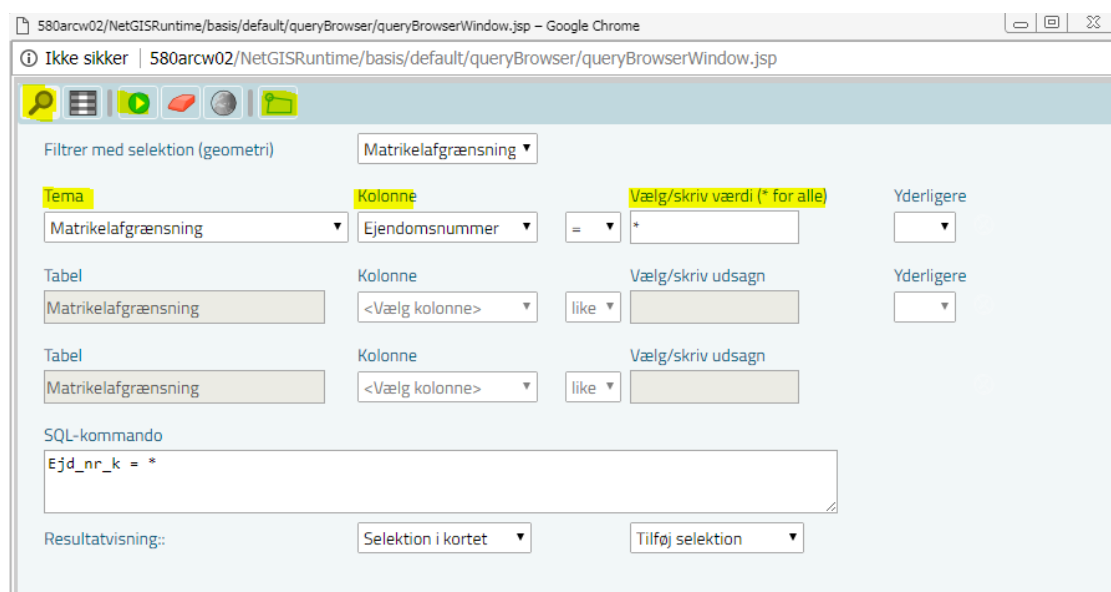
- CSV – Regneark med de attributter der er sat info på i NetGIS
- SHP – ArcGIS-fil med de attributter der er sat info på i NetGIS
- KML – Fil til Google Earth
- GML – Standard stedfæstelsesfil (anvendes til tinglysning)
- DXF – AutoCad fil

Udvælgelse af data i NetGIS

Først laver man en forespørgsel for at finde de data man ønsker at få frem.

Det er muligt at tegne et område hvorfra man henter data. Hvis man ikke gør det, vil man hente data fra hele det Tema man har valgt.

- Vælg menuen "Forespørgsel" under rullegardinet "Partshøring"
- Udfyld Tema – Kolonne – og ønskede værdier
- Tegn evt. et område på skærmen



- Sæt forespørgslen i gang på grøn pil

Resultatliste

580arcw02/NetGISruntime/basis/default/queryBrowser/queryBrowserWindow.jsp - Google Chrome

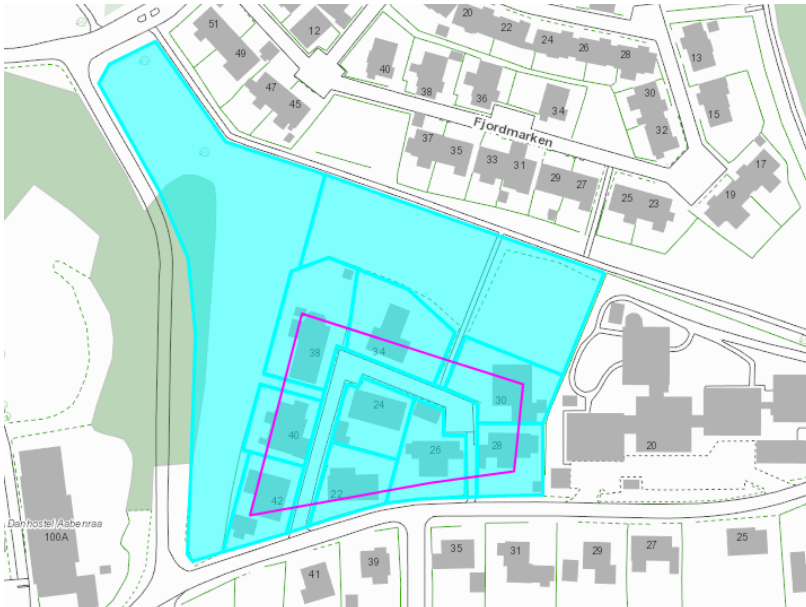
Ikke sikker | 580arcw02/NetGISruntime/basis/default/queryBrowser/queryBrowserWindow.jsp

Vis 10 poster Filtrer:

| Registreret areal | Vejareal | Matrikel | Ejendomsnummer |
|-------------------|----------|----------------|----------------|
| 544 | 0 | 3268 Aabenraa | 24251 |
| 567 | 0 | 3270 Aabenraa | 24253 |
| 568 | 0 | 3271 Aabenraa | 24254 |
| 595 | 0 | 3262 Aabenraa | 24245 |
| 617 | 0 | 3269 Aabenraa | 24252 |
| 703 | 0 | 3272 Aabenraa | 24255 |
| 810 | 0 | 3263 Aabenraa | 24246 |
| 948 | 0 | 3265 Aabenraa | 24248 |
| 971 | 971 | 7000t Aabenraa | 0 |

Viser 1 til 10 af 12 poster Foregående 1 2 Næste

Med Globus ikonen kan man få resultatet vist i kortet.



Med klik på det enkelte objekt i resultatlisten zoomes til det valgte objekt

580arcw02/NetGISruntime/basis/default/queryBrowser/queryBrowserWindow.jsp - Google Chrome

Ikke sikker | 580arcw02/NetGISruntime/basis/default/queryBrowser/queryBrowserWindow.jsp

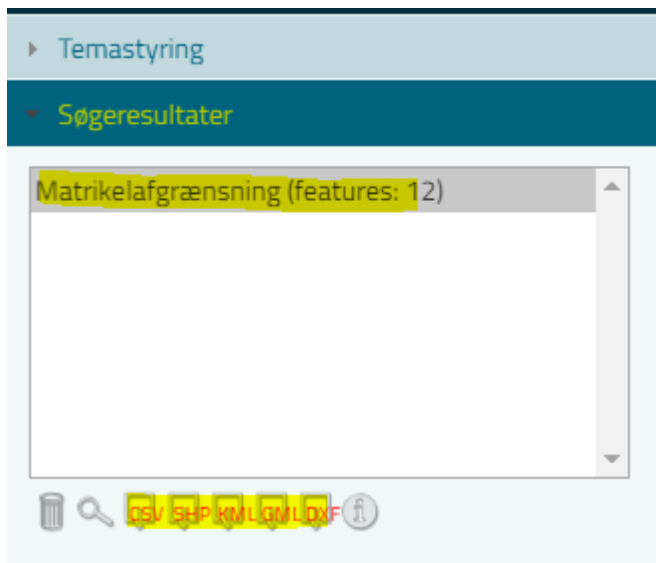
Vis 10 poster Filtrer:

| Registreret areal | Vejareal | Matrikel | Ejendomsnummer |
|-------------------|----------|----------------|----------------|
| 544 | 0 | 3268 Aabenraa | 24251 |
| 567 | 0 | 3270 Aabenraa | 24253 |
| 568 | 0 | 3271 Aabenraa | 24254 |
| 595 | 0 | 3262 Aabenraa | 24245 |
| 617 | 0 | 3269 Aabenraa | 24252 |
| 703 | 0 | 3272 Aabenraa | 24255 |
| 810 | 0 | 3263 Aabenraa | 24246 |
| 948 | 0 | 3265 Aabenraa | 24248 |
| 971 | 971 | 7000t Aabenraa | 0 |

Viser 1 til 10 af 12 poster Foregående 1 2 Næste

Eksporter søgeresultat

Når forespørgslen er foretaget åbnes "Søgeresultater" under "Temastyring"



- Marker "Søgeresultatet"
- Vælg for neden det filformat forespørgslen skal konverteres til.

Søgeresultat

Søgeresultatet lægges på P:\Download som en zip-fil

