

# NetGIS Forespørgsler

## Indholdsfortegnelse

<b>Indholdsfortegnelse</b> .....	<b>1</b>
<b>Forespørgsler under Partshøring</b> .....	<b>2</b>
<b>Eksempler på brugen af forespørgsler</b> .....	<b>3</b>
Hvilke ejendomme ejer en person .....	3
Hvilke matrikler hører under en ejendom .....	4
Hvor bor en person .....	5
Hvor udsprede spildevandsslam - Biokompost .....	6
<b>Generel funktion</b> .....	<b>7</b>
Vis alt i kortet .....	7
Resultatet i regneark .....	7

## **Forespørgsler under Partshøring**

I menuen Partshøring ligger der en forespørgselsfunktion, der giver dig mulighed for at søge i alle temaerne på forskellige parametre.

Der er mulighed for at foretage søgninger i et tema og så få vist resultatet i kortet, printe en resultatliste eller kopiere resultatet over i et regneark til videre bearbejdning.

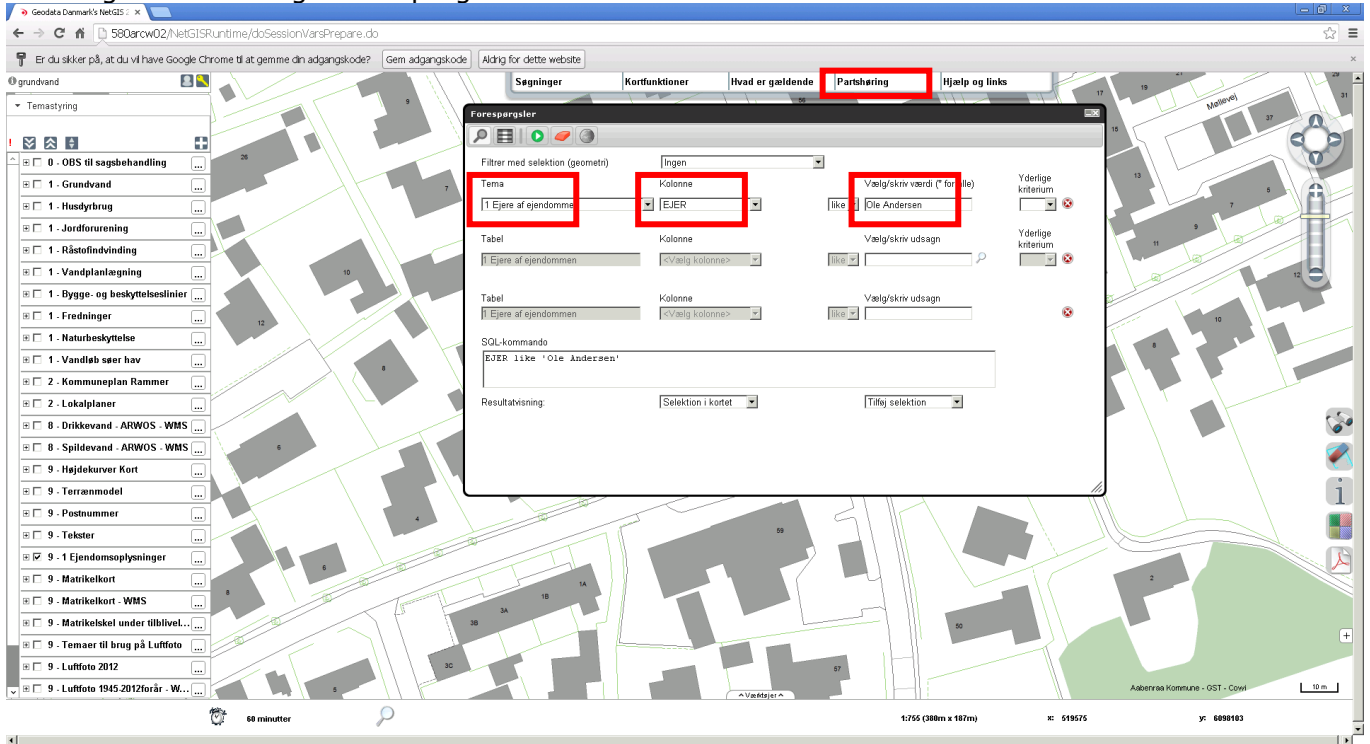
Nedenfor er vist forskellige eksempler.

# Eksempler på brugen af forespørgsler

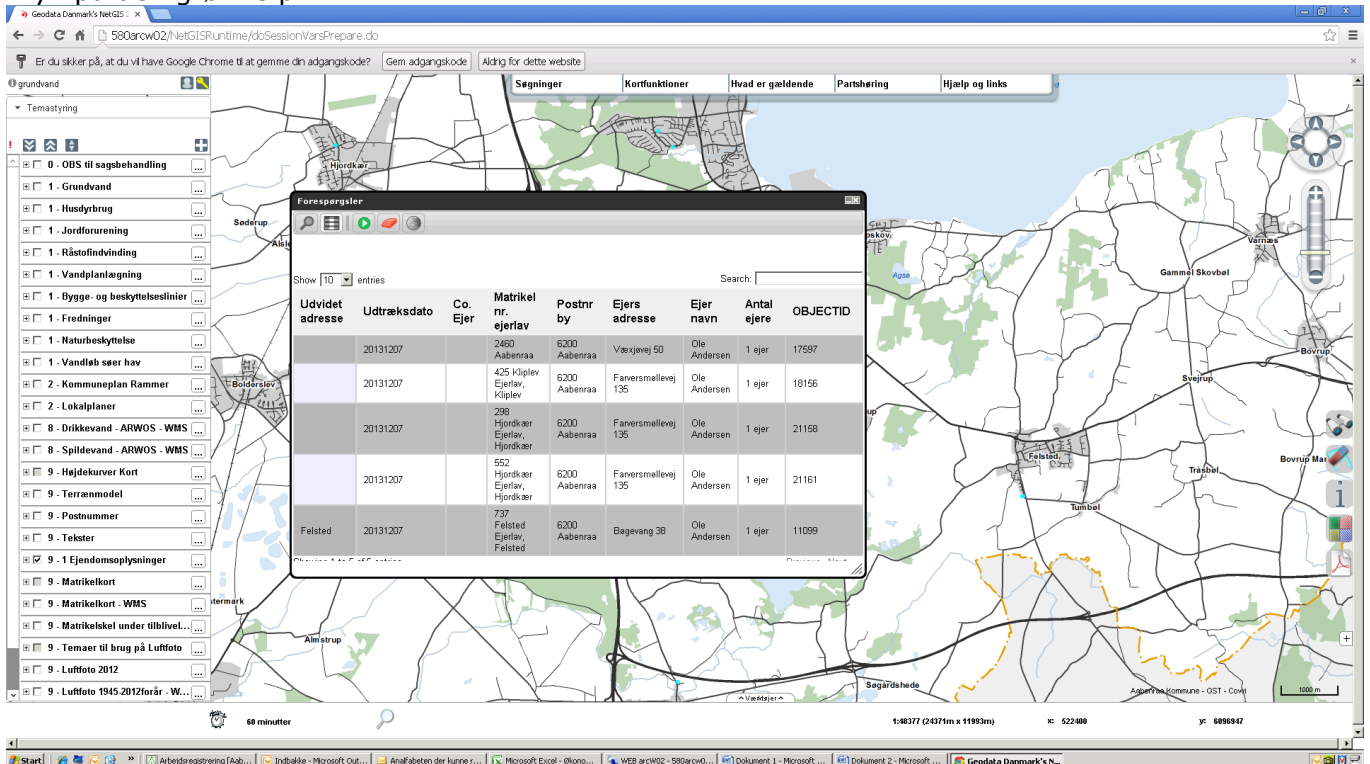
## Hvilke ejendomme ejer en person

Du kender ejers navn – Ole Andersen

Du vælger Partshøring - Forespørgsler



Dialogboksen kommer og du kan under  
Tema vælge 1 Ejere af ejendomme  
Kolonne vælge EJERE  
Vælg/skriv værdi Skriv Ole Andersen  
Tryk på den grønne pil

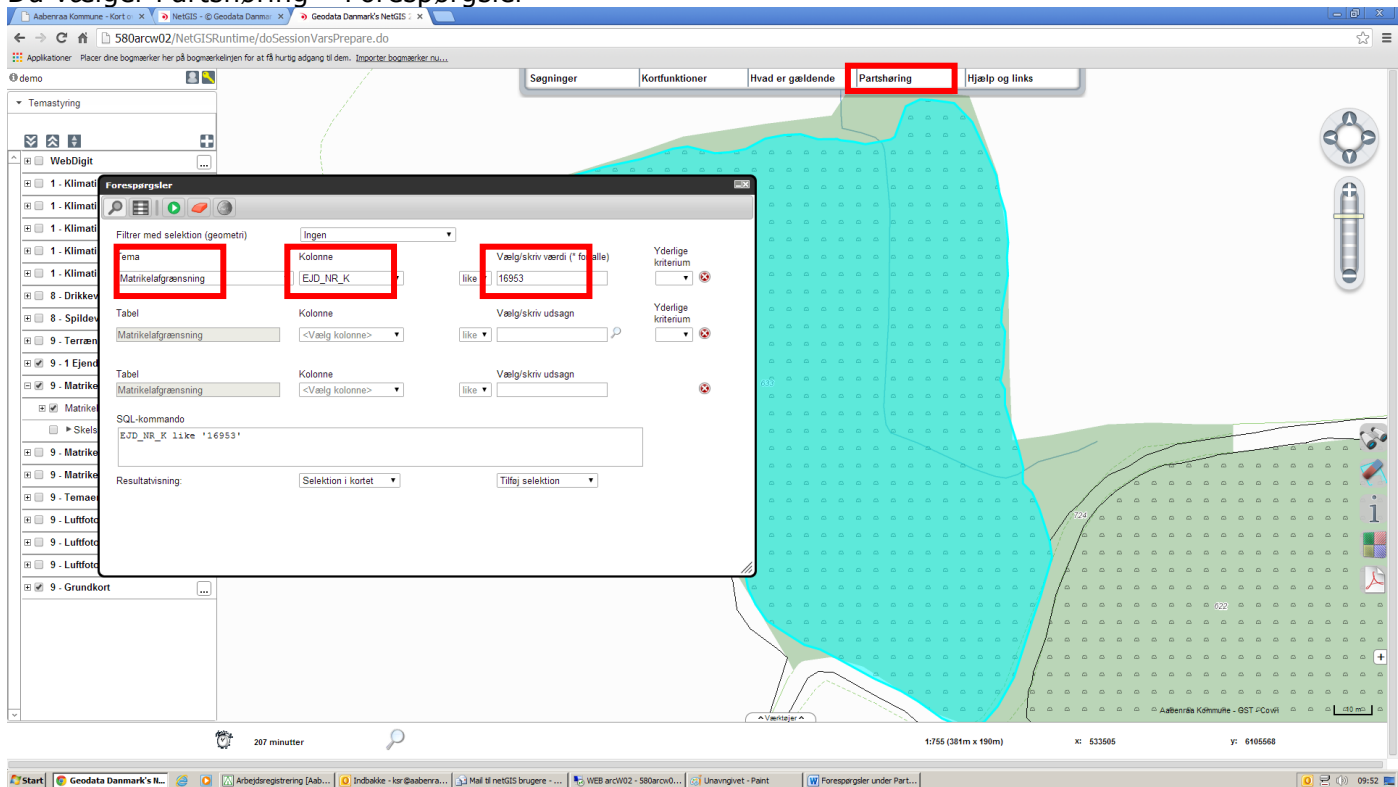


Resultatliste - ved at klikke på den enkelte ejendom i listen zoomes der i kortet

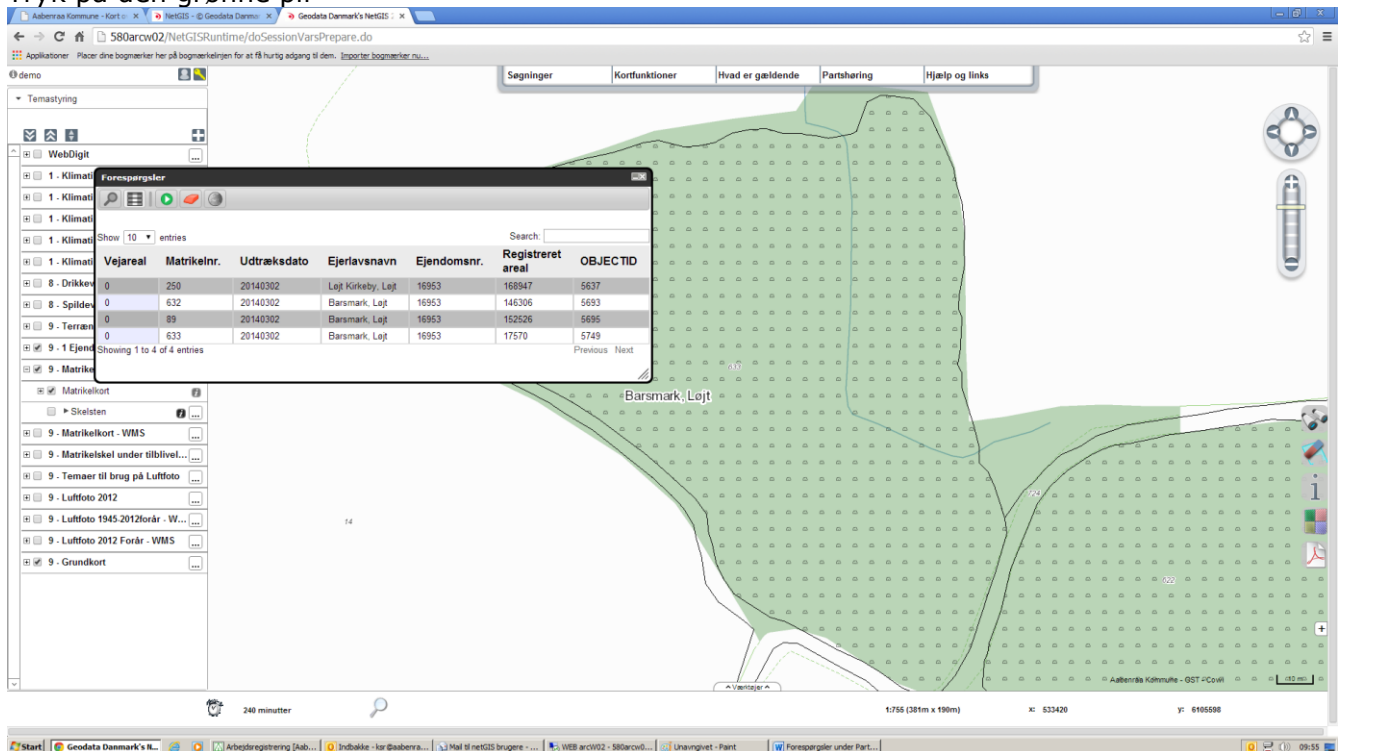
# Hvilke matrikler hører under en ejendom

Du kender ejendomsnr - 16953

Du vælger Partshøring - Forespørgsler



Dialogboksen kommer og du kan under  
Tema vælge Matrikelafgrænsning  
Kolonne vælge EJD\_NR\_K  
Vælg/skriv værdi Skriv 16953  
Tryk på den grønne pil

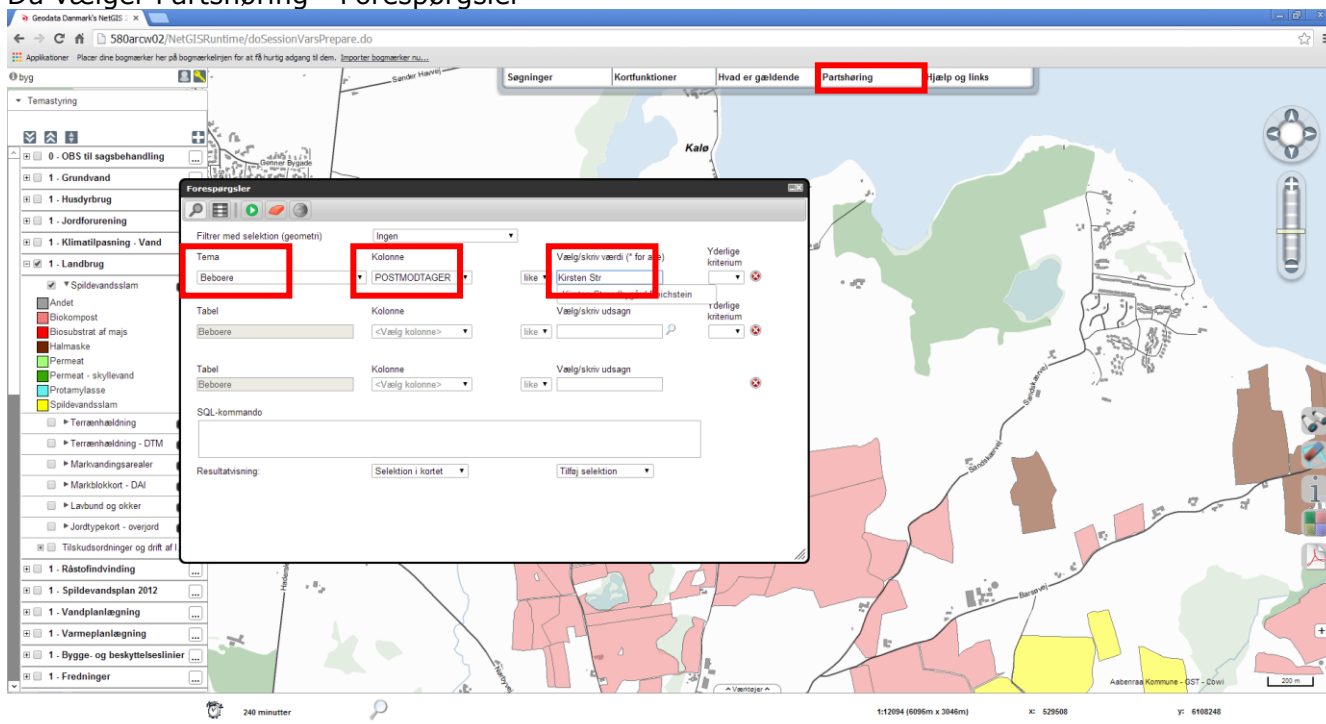


Resultatliste - ved at klikke på den enkelte matrikel i listen zoomes der i kortet

# Hvor bor en person

Du kender ejers navn – Kirsten Strandbygård Reichstein

Du vælger Partshøring - Forespørgsler



Dialogboksen kommer og du kan under

Tema

Beboere

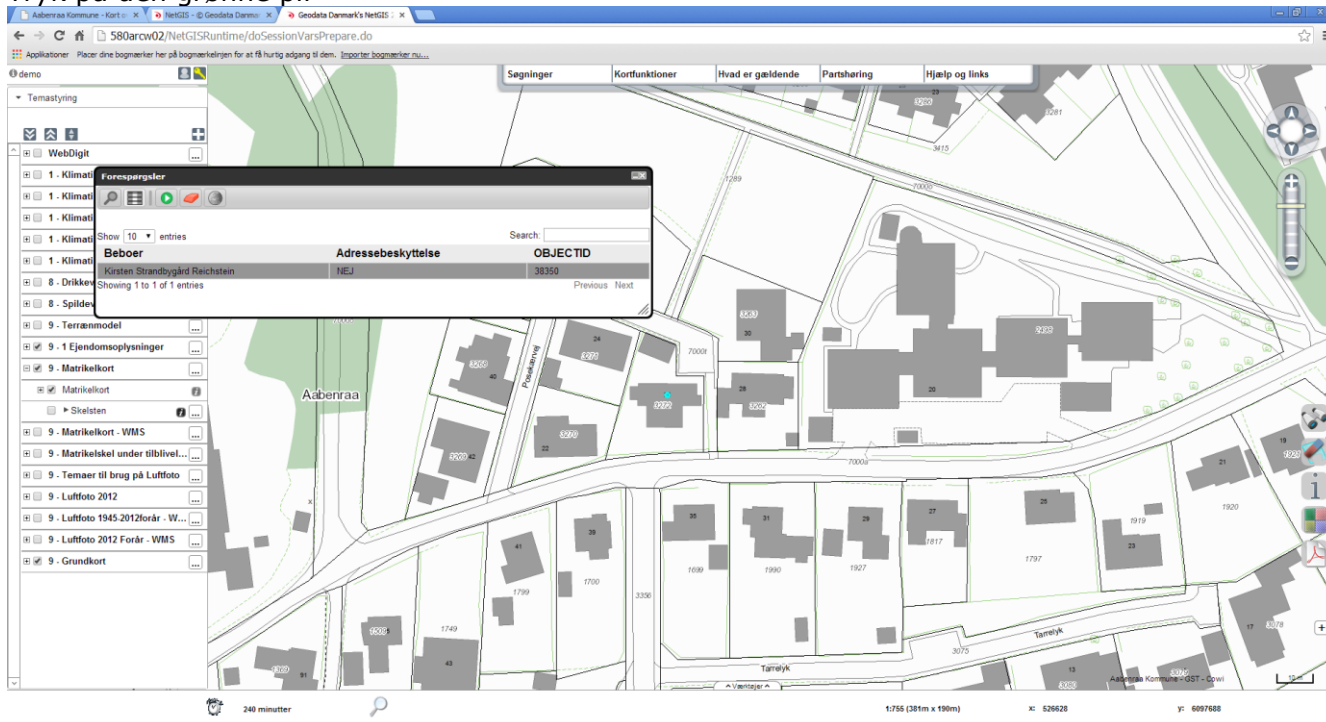
Kolonne

POSTMODTAGER

Vælg/skriv værdi

Kirsten Str.... så kan du vælge navnet

Tryk på den grønne pil

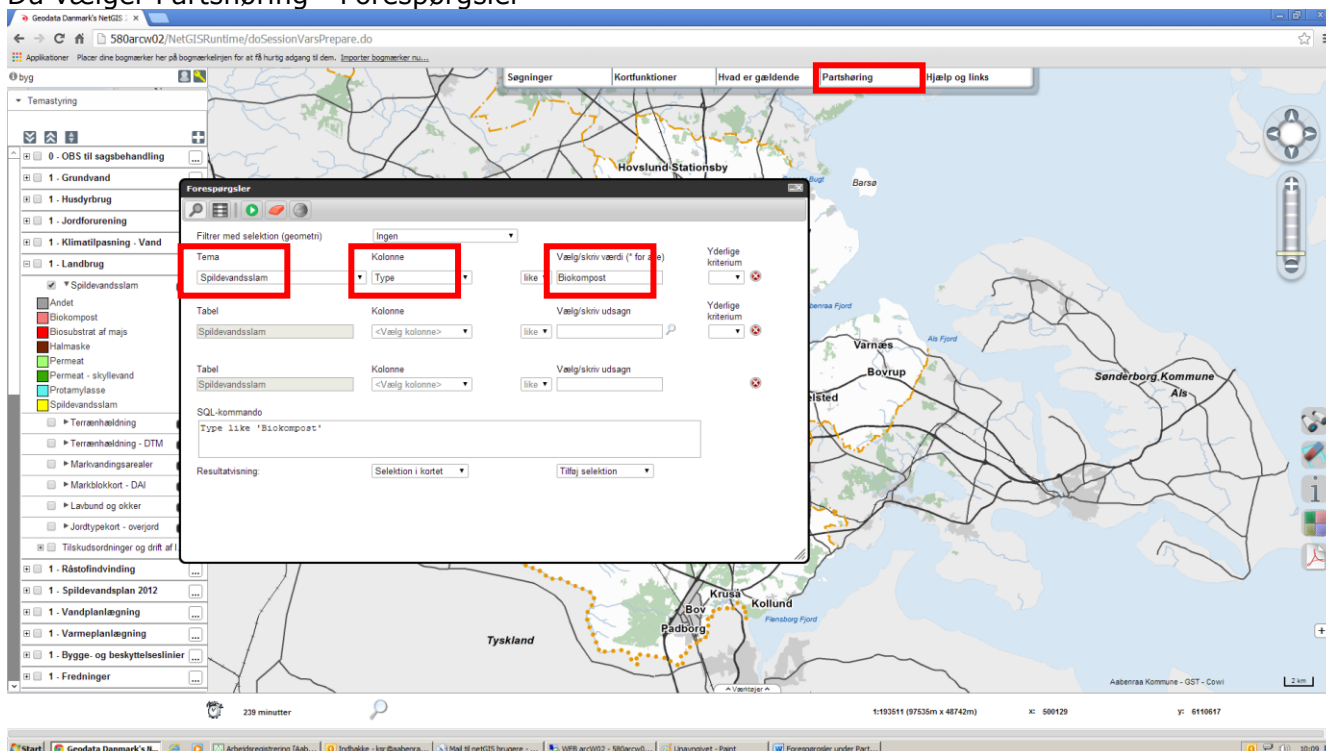


Resultatliste - ved at klikke på navnet i listen zoomes der i kortet

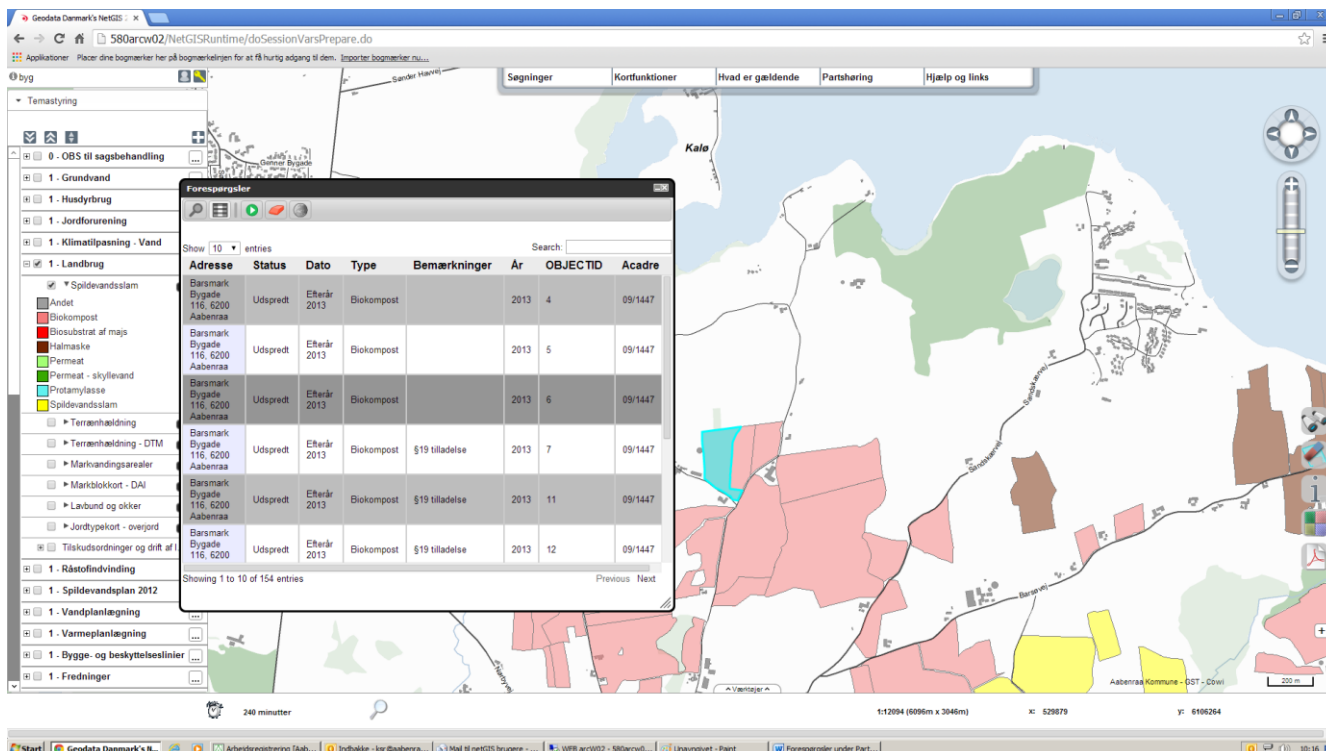
# Hvor udspredes spildevandsslam - Biokompost

Du ønsker at finde marker med Biokompost

Du vælger Partshøring - Forespørgsler



Dialogboksen kommer og du kan under  
 Tema Spildevandsslam  
 Kolonne Type  
 Vælg/skriv værdi Biokompost  
 Tryk på den grønne pil



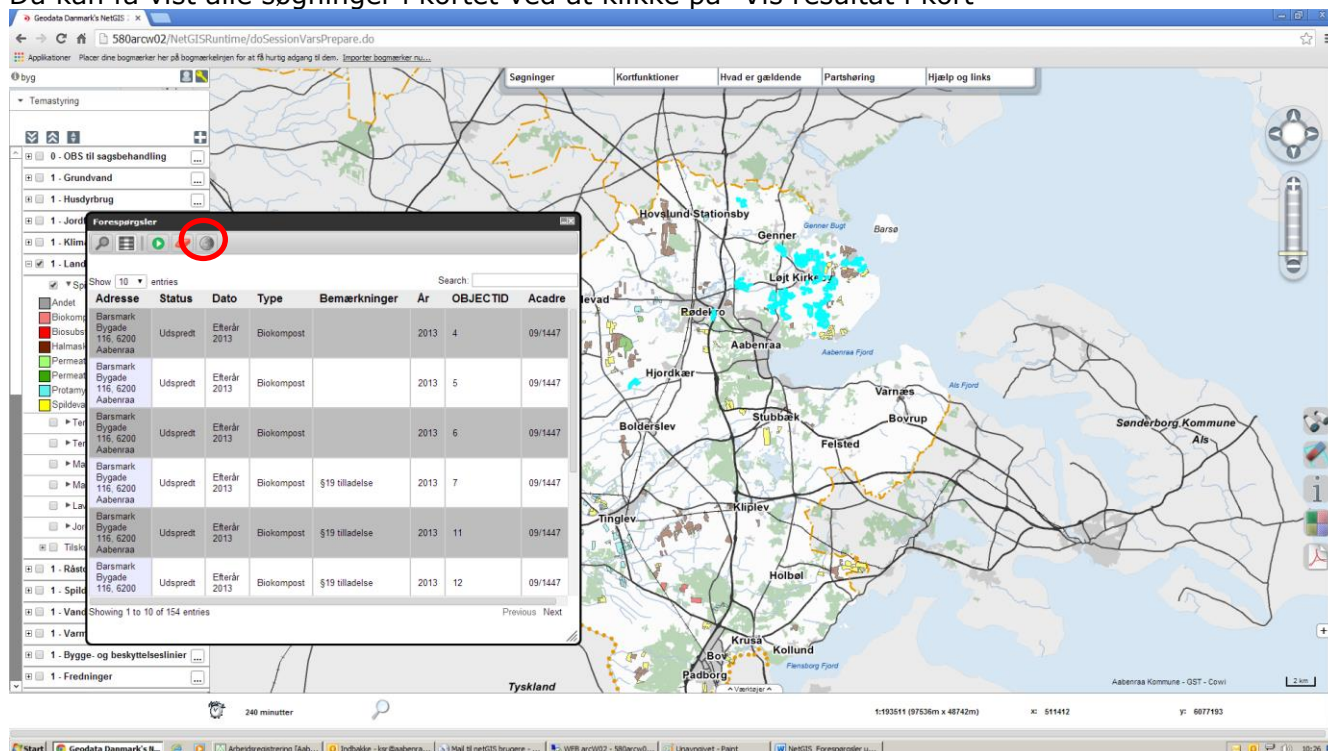
Resultatliste - ved at klikke på navnet i listen zoomes der i kortet



# Generel funktion

## Vis alt i kortet

Du kan få vist alle søgninger i kortet ved at klikke på "Vis resultat i kort"



## Resultatet i regneark

Du kan ved at markere resultatet under Søgeresultater kan man for neden vælge "CSV" og få lavet en fil der kan åbnes i et regneark.

